



**КОМИТЕТ ИМУЩЕСТВЕННЫХ ОТНОШЕНИЙ
АДМИНИСТРАЦИИ ПЕРМСКОГО МУНИЦИПАЛЬНОГО ОКРУГА**

РЕШЕНИЕ
о размещении объектов № 1874

Пермский край
Пермский округ

09.07.2024

Комитет имущественных отношений администрации Пермского муниципального округа разрешает Акционерному обществу «Газпром газораспределение Пермь» (ИНН 5902183841, ОГРН 2125902017723, почтовый адрес: 614000, г. Пермь, ул. Петропавловская, 43)

размещение объекта «газопровод давлением до 1,2 Мпа, для размещения которого не требуется разрешения на строительство»

на землях муниципальная собственность

на срок 1 год

Местоположение: Пермский край, Пермский муниципальный округ, п. Протасы, ул. Калужская, д. 36.

Приложение: схема предполагаемых к использованию земель или части земельного участка.

Особые условия использования:

1. При размещении объекта учесть параметры ширины проезда улично-дорожной сети, во избежание сужения полосы отвода дороги.
2. Получение разрешения на производство земляных работ.

Заместитель председателя комитета



(подпись, печать)

М.В. Королева

Схема предполагаемых к использованию земель или части земельного участка

Объект: Газопровод давлением до 1,2 Мпа, для размещения которого не требуется разрешения на строительство

Местоположение: расположенных по адресу: Пермский край, м.о. Пермский, п. Протасы, ул. Калужская, д. 36

Площадь земель или части земельного участка, кв.м.: 70

Категория земель: земли населенных пунктов

Вид разрешенного использования: -

Описание границ смежных землепользователей:






От точки н1 до точки н2 - земельный участок с кадастровым номером 59:32:3250001:14668

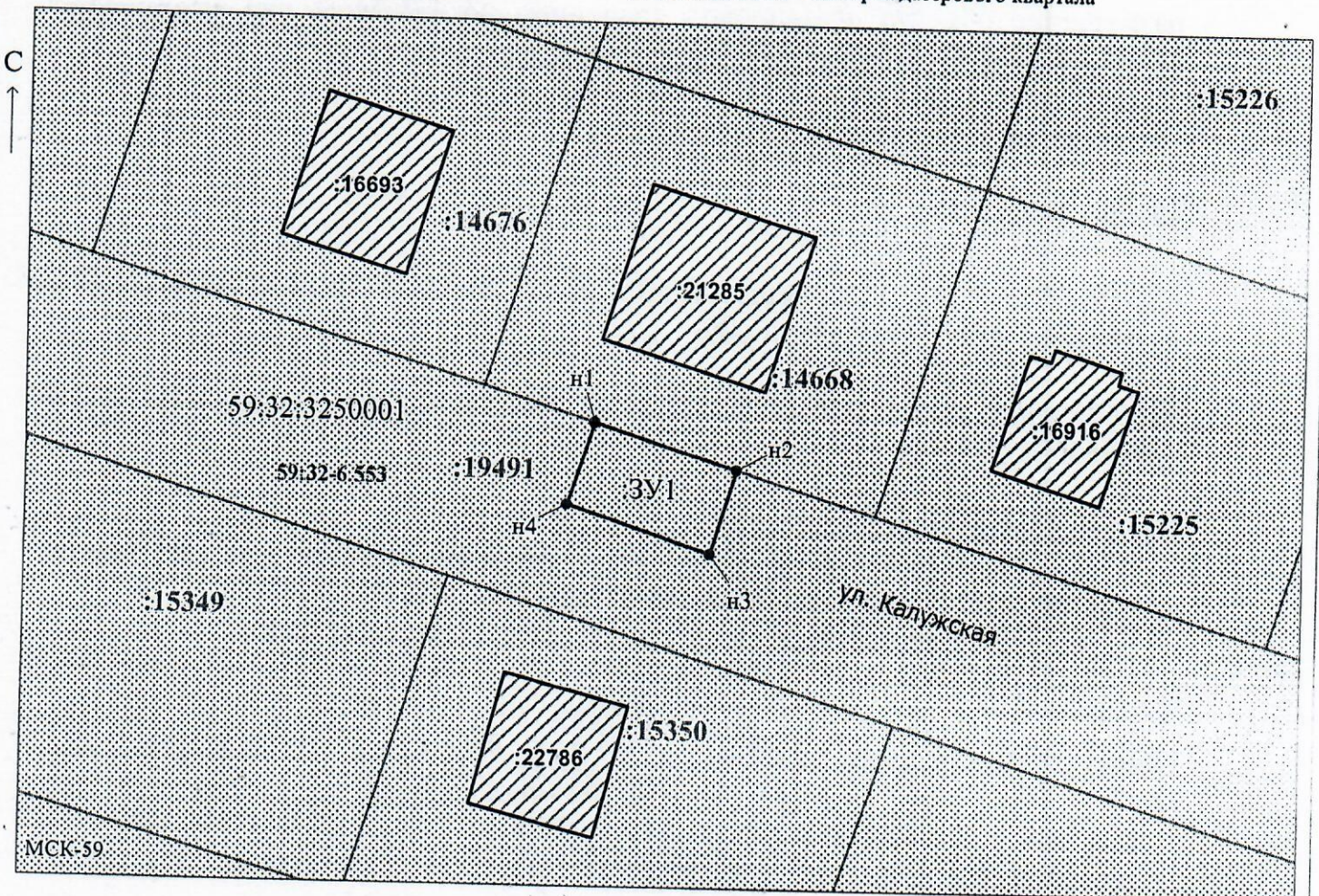
От точки н2 до точки н1 - земельный участок с кадастровым номером 59:32:3250001:19491


Каталог координат, м

№ точки границы	X	Y
н1	503697.67	2208070.54
н2	503694.39	2208080.96
н3	503688.26	2208079.14
н4	503691.71	2208068.61
н1	503697.67	2208070.54

Условные обозначения:

-  - предполагаемый участок земель, на которых планируется размещение объекта
-  :557 - границы и номер земельного участка, сведения о которых внесены в ЕГРН
-  :6513 - границы и номер объекта капитального строительства, сведения о которых внесены в ЕГРН
-  - граница кадастрового квартала
-  59:32-6.553 - зоны с особыми условиями использования территории, сведения о которых внесены в ЕГРН
- :ЗУ1 - обозначение запрашиваемого земельного участка
- н1 - характерная точка границ земель или части земельного участка
- 59:32:3250001 - номер кадастрового квартала



Заявитель:  / Егошина И.В.
 МП (подпись, расшифровка подписи)

Масштаб 1:500

(для юридических лиц
и индивидуальных предпринимателей)